

Układ komunikacyjny linii autobusowych w okresie prowadzenia inwestycji kolejowej na terenie miasta Nowego Sącza.

1. Nowa linia nr „51”

Linia uruchomiona na czas modernizacji linii kolejowej w zamian za skrócone przebiegi tras linii nr 9,25,36:

Przebieg trasy:

Ogrodowa, Radziecka, Barbackiego, Żeglarska, Kościuszki, Jagiellońska, Mickiewicza, Aleja Wolności Aleja Batorego, Dworzec MPK, Kolejowa, Sienkiewicza, Szujskiego, Kunegundy, Węgierska, Radziecka, Ogrodowa – Park. *Wymagany dodatkowy przystanek na ul. Kolejowej na wysokości posesji nr 52-54.*



2. Nowa linia nr „52”

Linia uruchomiona na czas modernizacji linii kolejowej w zamian za skrócone przebiegi tras linii nr 9, 25, 36:

Przebieg trasy:

TAM:

Ogrodowa, Wolskiej, Barbackiego, Konstany, Ogrodowa, Radziecka, Węgierska, Kunegundy, Waryńskiego, Kolejowa, Dw. MPK.

POWRÓT:

Dworzec MPK, Kolejowa, Sienkiewicza, Szujskiego, Kunegundy, Węgierska, Radziecka, Ogrodowa, Konstany, Barbackiego, Pola, Wolskiej, Ogrodowa – Park.

Wymagany dodatkowy przystanek na ul. Kolejowej przy posesji nr 52-54.



3. Linia 3:

Kursuje z pominięciem ul. 29 Listopada, Wyspiańskiego.

Przebieg trasy:

TAM:

Konarskiego, Jagiellońska, Mickiewiczza, Aleja Wolności, Aleja Batorego, Dw. MPK stan.3, Kolejowa, **Nawojowska**, Mała Poręba, Majdan.

POWRÓT:

Majdan, Mała Poręba, **Nawojowska**, Kolejowa, Dw. MPK stan.1, Aleja Batorego, Aleja Wolności, Mickiewiczza, Długosza, Konarskiego.



4. Linia 9:

Kursuje z pominięciem ul. Piramowicza i ul. Zielonej.

Rozpoczęcie trasy z ul. Konarskiego, zakończenie trasy na ul. Długosza – Planty.

Konieczność utworzenia dodatkowych miejsc postojowych dla autobusów na ul. Konarskiego.

Przebieg trasy:

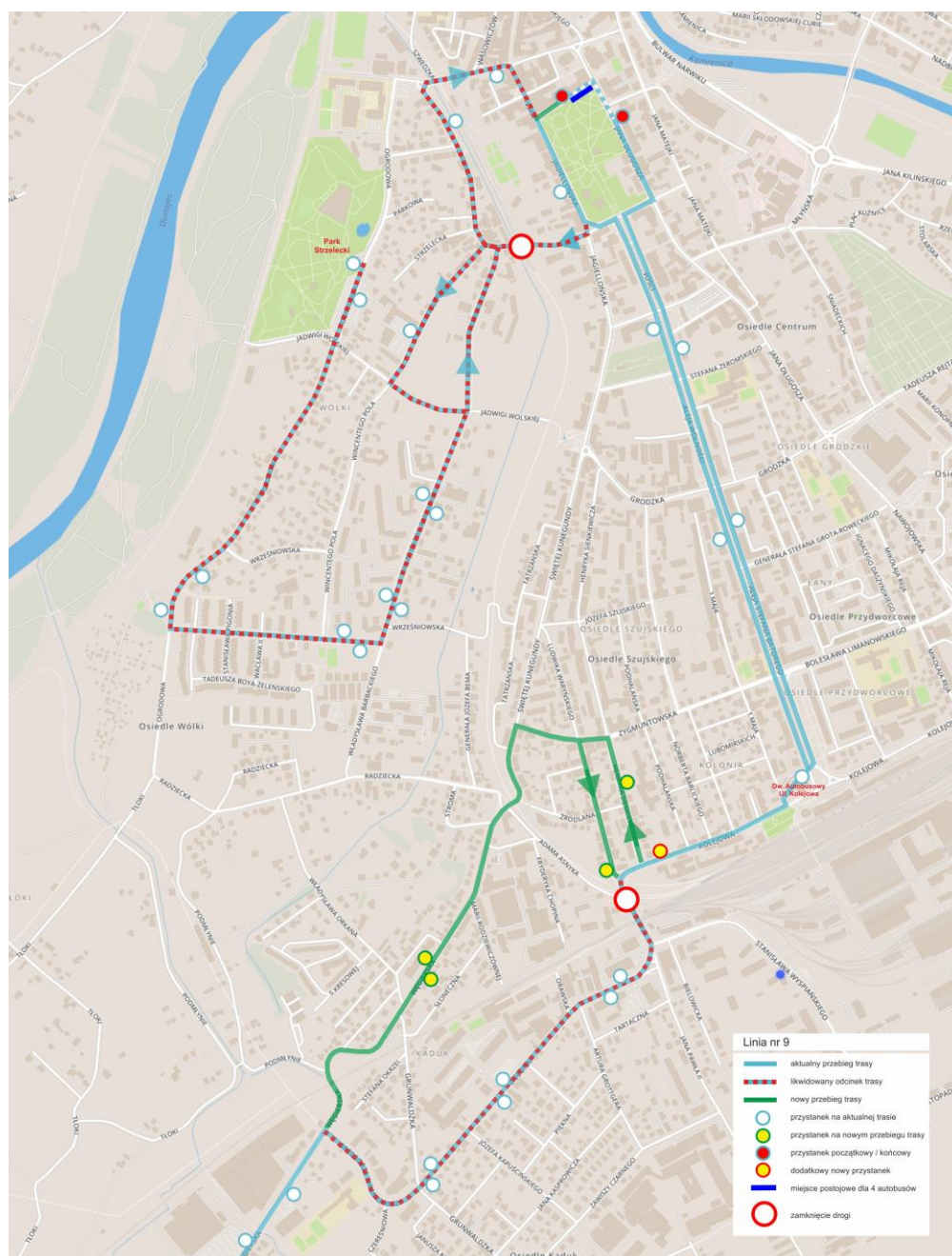
TAM:

Konarskiego, Jagiellońska, Mickiewicza, Aleja Wolności, Aleja Batorego, Dw. MPK stan.2, Kolejowa, **Sienkiewicza**, **Zygmuntowska**, **Kunegundy**, Węgierska, Dąbrówki, Zyndrama, Bohaterów Orła Białego.

POWRÓT:

Bohaterów Orła Białego, Zyndrama, Dąbrówki, Węgierska, **Kunegundy**, **Zygmuntowska**, **Waryńskiego**, Kolejowa, Dw. MPK stan.1, Aleja Batorego, Aleja Wolności, Mickiewicza, **Długosza – Planty**.

Wymagany dodatkowy przystanek na ul. Kolejowej na wysokości posesji 52-54.



5. Linie 11, 24, 43, 47, 49:

Kursują z pominięciem ul. Piramowicza i ul. Zielonej.

Rozpoczęcie trasy z ul. Konarskiego, zakończenie trasy na ul. Długosza – Planty.

Konieczność utworzenia dodatkowych miejsc postojowych dla autobusów na ul. Konarskiego.

Przebieg trasy:

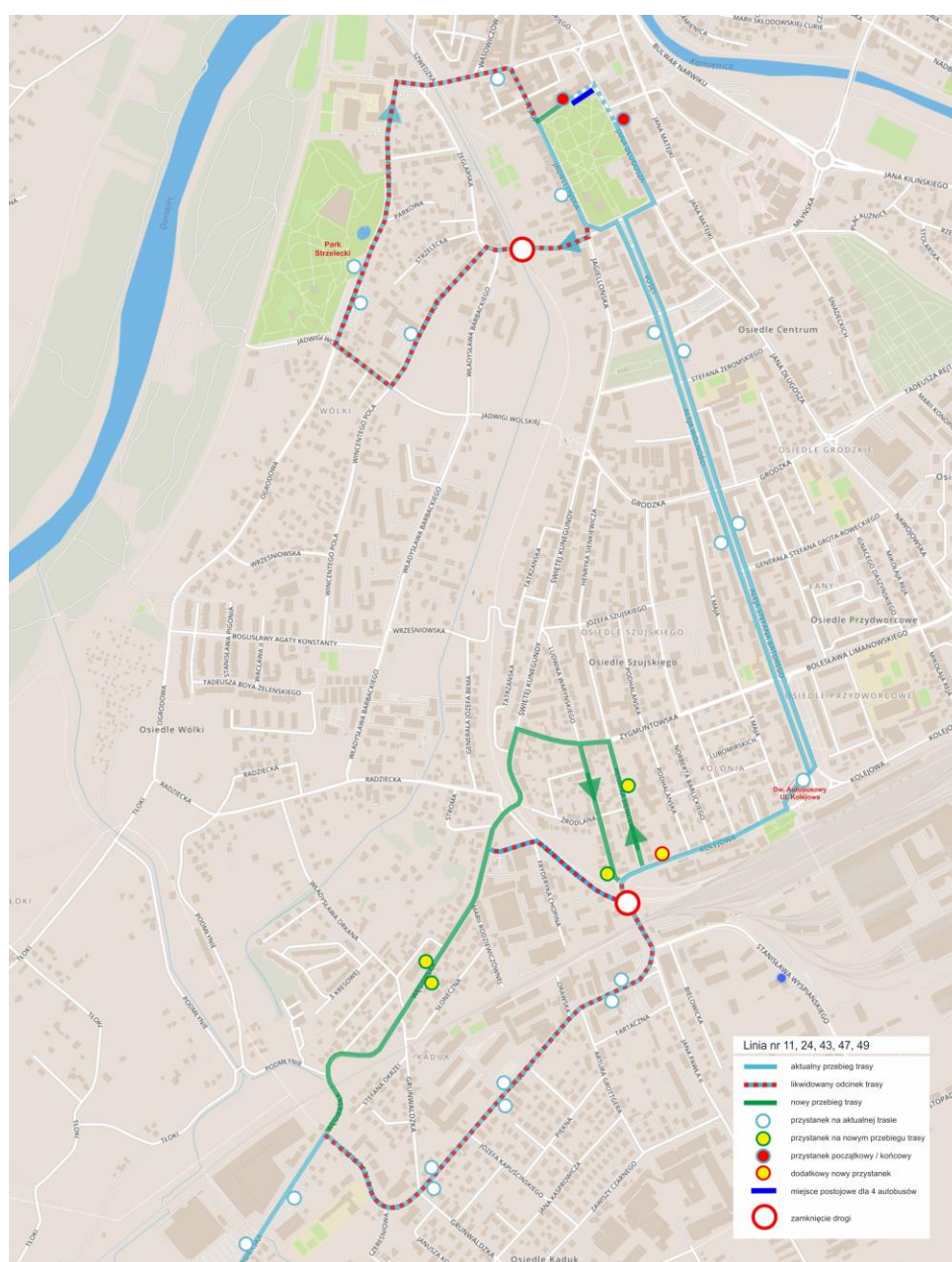
TAM:

Konarskiego, Jagiellońska, Mickiewicza, Aleja Wolności, Aleja Batorego, Dw. Aut. MPK, Kolejowa, **Sienkiewicza**, **Zygmuntowska**, **Kunegundy**, **Węgierska** i dalej własnymi trasami po terenie gminy Stary Sącz.

POWRÓT:

Własnymi trasami po terenie gminy Stary Sącz i dalej Węgierska, **Kunegundy**, **Zygmuntowska**, **Waryńskiego**, Kolejowa, Dw. Aut. MPK, Aleja Batorego, Aleja Wolności, Mickiewicza, **Długosza – Planty**.

Wymagany dodatkowy przystanek na ul. Kolejowej na wysokości posesji 52-54.

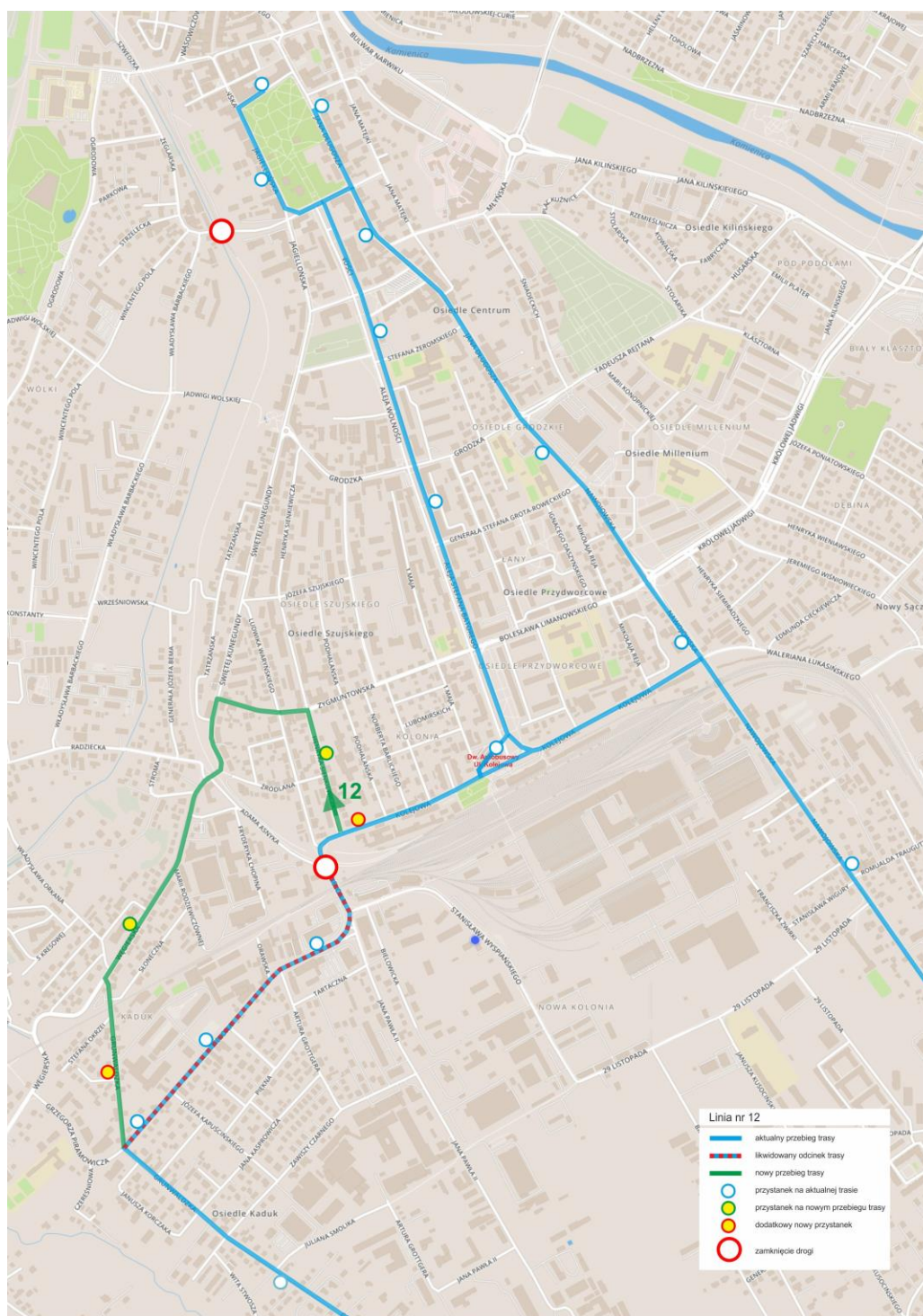


6. Linia 12:

Kursuje z pominięciem ul. Zielonej.

Przebieg trasy:

Konarskiego, Jagiellońska, Długosza, Nawojowska, Dw. Aut. MPK stan.2 , Kolejowa, **Sienkiewicza**, **Zygmuntowska**, **Kunegundy**, **Węgierska**, Grunwaldzka, Graniczna, Kusocińskiego, 29 Listopada, Nawojowska, Kolejowa, Dw. Aut. MPK stan.1, Aleja Batorego, Aleja Wolności, Mickiewiczza, Długosza. *Wymagany dodatkowy przystanek na ul. Kolejowej na wysokości posesji 52-54 oraz na ulicy Grunwaldzkiej w pobliżu skrzyżowania z ulicą Rycerską.*



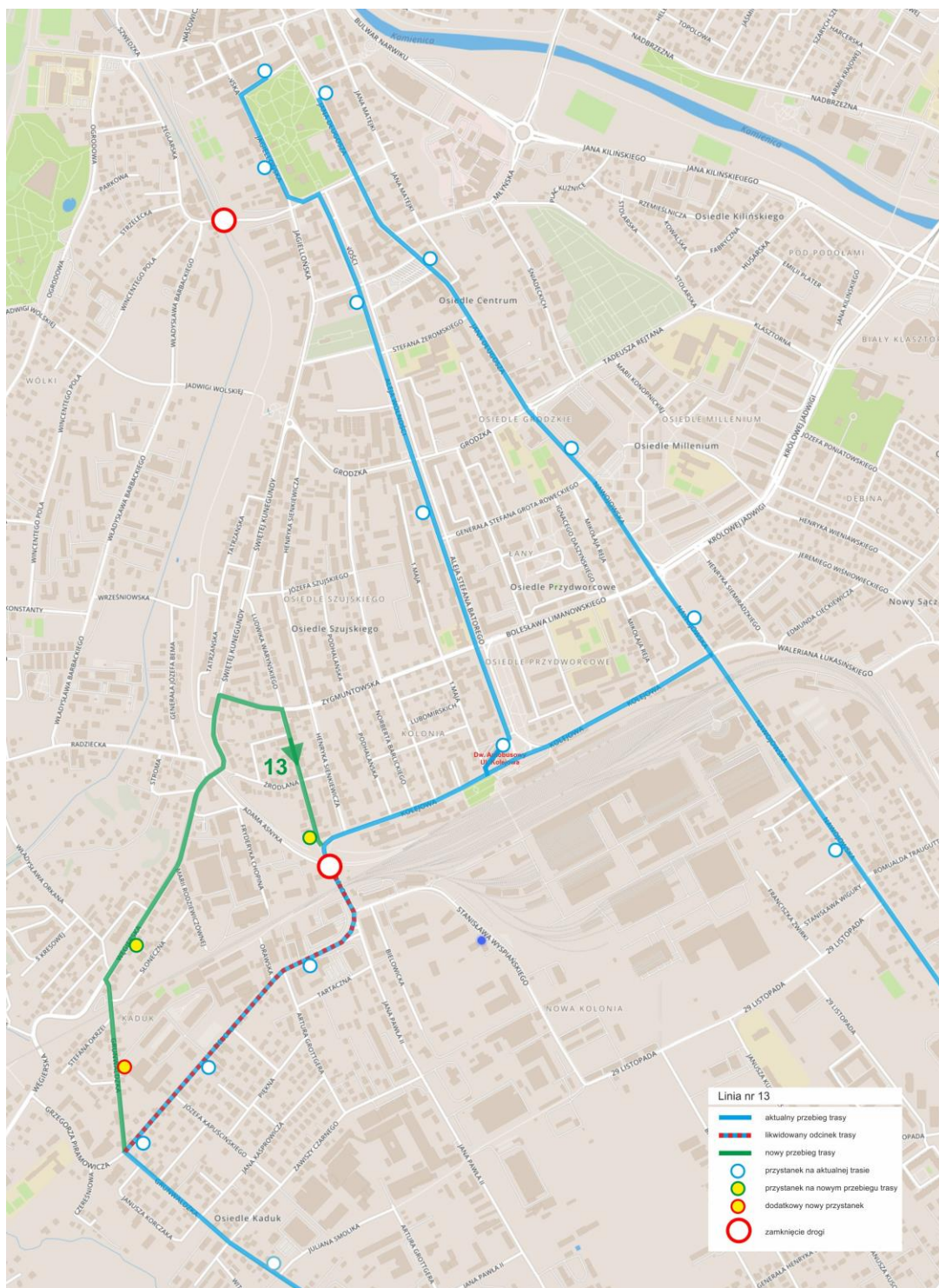
7. Linia 13:

Kursuje z pominięciem ul. Zielonej:

Przebieg trasy:

Konarskiego, Jagiellońska, Mickiewiczza, Aleja Wolności, Aleja Batorego, Dworzec MPK stan 3, Kolejowa, Nawojowska, 29 Listopada, Kusocińskiego, Graniczna, Grunwaldzka, **Węgierska, Kunegundy, Zygmuntońska, Waryńskiego**, Dw. MPK stan.1, Kolejowa, Nawojowska, Długosza, Konarskiego.

Wymagany dodatkowy przystanek na ulicy Grunwaldzkiej w pobliżu skrzyżowania z ulicą Rycerską.



8. Linia 17:

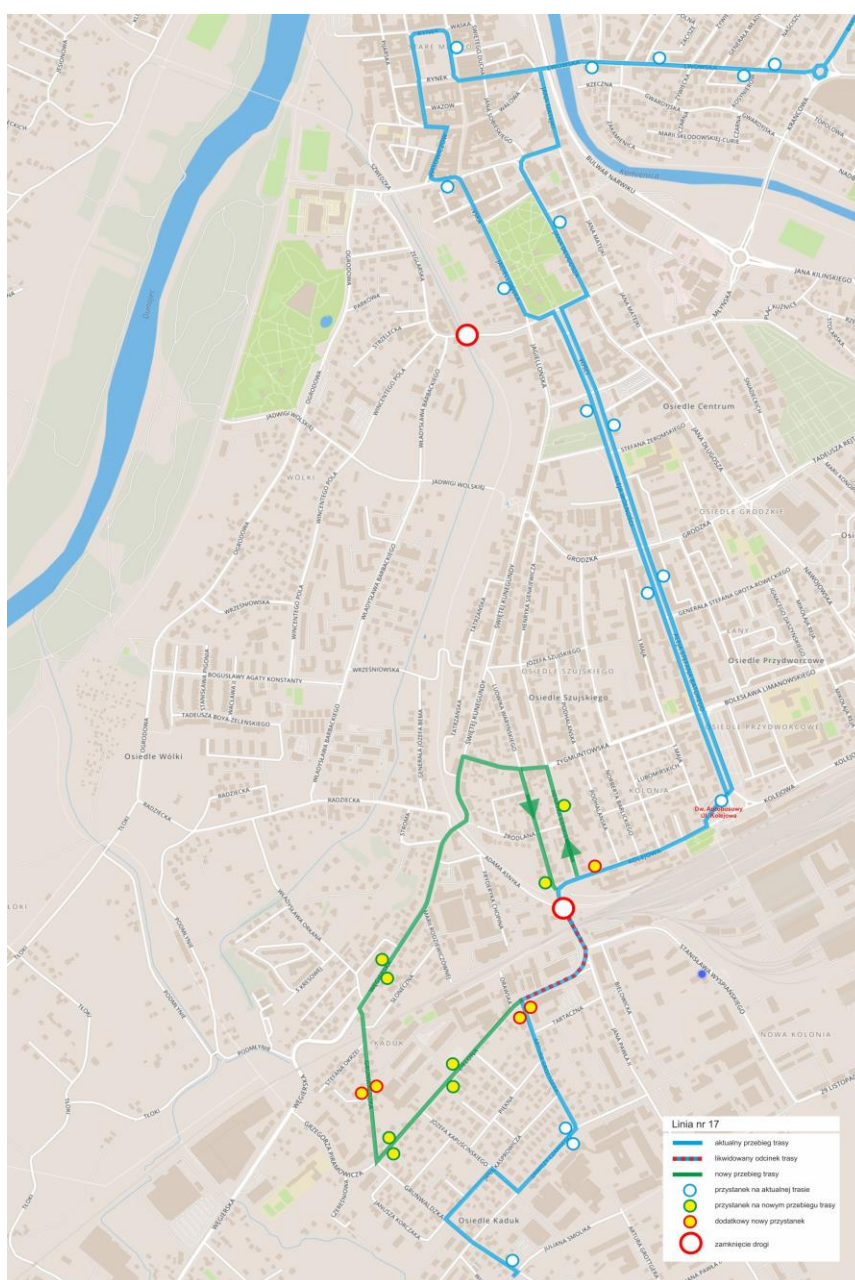
Kursuje z pominięciem ul. Jana Pawła II, dodatkowo skierowana przez ul. Zieloną, ul. Grottgera do ul. Smolika.

Przebieg trasy:

TAM: Smolika, Grunwaldzka, Kasprowicza, Kapuścińskiego, Zawiszy Czarnego, Grottgera, Zielona, Grunwaldzka, Węgierska, Kunegundy,, Zygmuntońska, Waryńskiego, Dw. MPK stan. 1, Aleja Batorego, Aleja Wolności, Mickiewicza, Długosza, Kościuszki, Matejki, Lwowska, Barska.

POWRÓT: Barska, Lwowska, Rynek, Dunajewskiego, Wąsowiczów, Kościuszki, Jagiellońska, Mickiewicza, Aleja Wolności, Aleja Batorego, Dw. MPK stan. 3, Kolejowa, Sienkiewicza, Zygmuntońska, Kunegundy, Węgierska, Grunwaldzka, Zielona, Grottgera, Zawiszy Czarnego, Kapuścińskiego, Kasprowicza, Grunwaldzka, Smolika.

Wymagany dodatkowy przystanek na ul. Kolejowej na wysokości posesji 52-54, na ulicy Grunwaldzkiej w pobliżu skrzyżowania z ulicą Rycerską oraz na ul. Grottgera przy skrzyżowaniu z ul. Zieloną.



9. Linia 25:

Trasa skrócona do przystanku Aleja Batorego – Dworzec PKP:

Przebieg trasy:

TAM:

Aleja Batorego – Dw. PKP, Aleja Wolności, Mickiewiczza, Długosza, Kościuszki, Matejki, Lwowska, Piątkowa - Mystków Most.

POWRÓT:

Piątkowa - Mystków Most, Lwowska, Rynek, Dunajewskiego, Wąsowiczów, Kościuszki, Jagiellońska, Mickiewiczza, Aleja Wolności, **Aleja Batorego – Dw. PKP**.



10. Linia 36:

Trasa skrócona do przystanku Długosza – Planty.

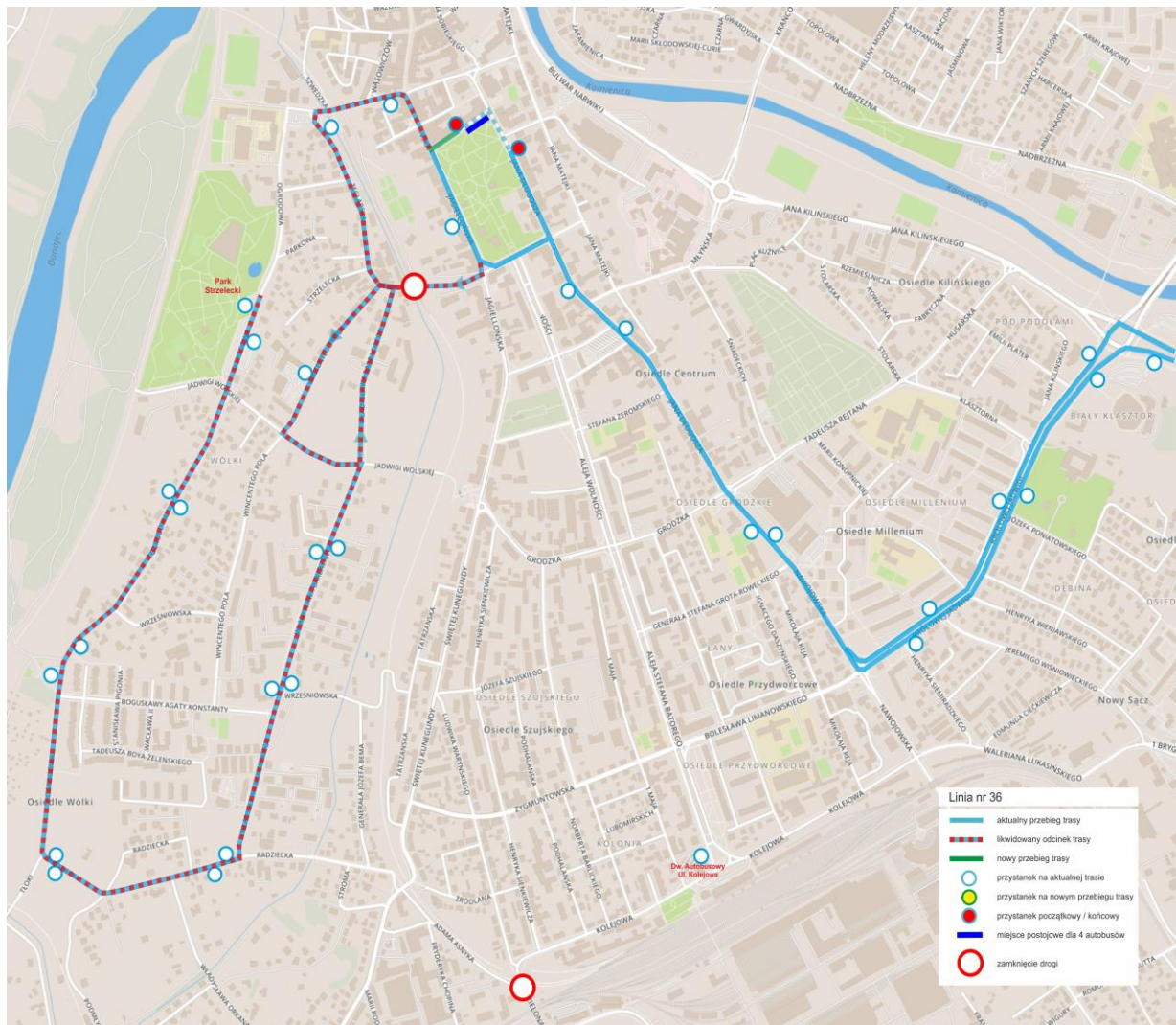
Przebieg trasy:

TAM:

Magazynowa, Aleja Piłsudskiego, Stramki, Krokowskiego, Wiśniowieckiego, I Brygady, Aleja Piłsudskiego, Królowej Jadwigi, Nawojowska, **Długosza – Planty**.

POWRÓT:

Konarskiego, Jagiellońska, Mickiewicza, Długosza, Nawojowska, Królowej Jadwigi, Aleja Piłsudskiego, I Brygady, Wiśniowieckiego, Krokowskiego, Stramki, Gorzkowska, Aleja Piłsudskiego, Magazynowa.

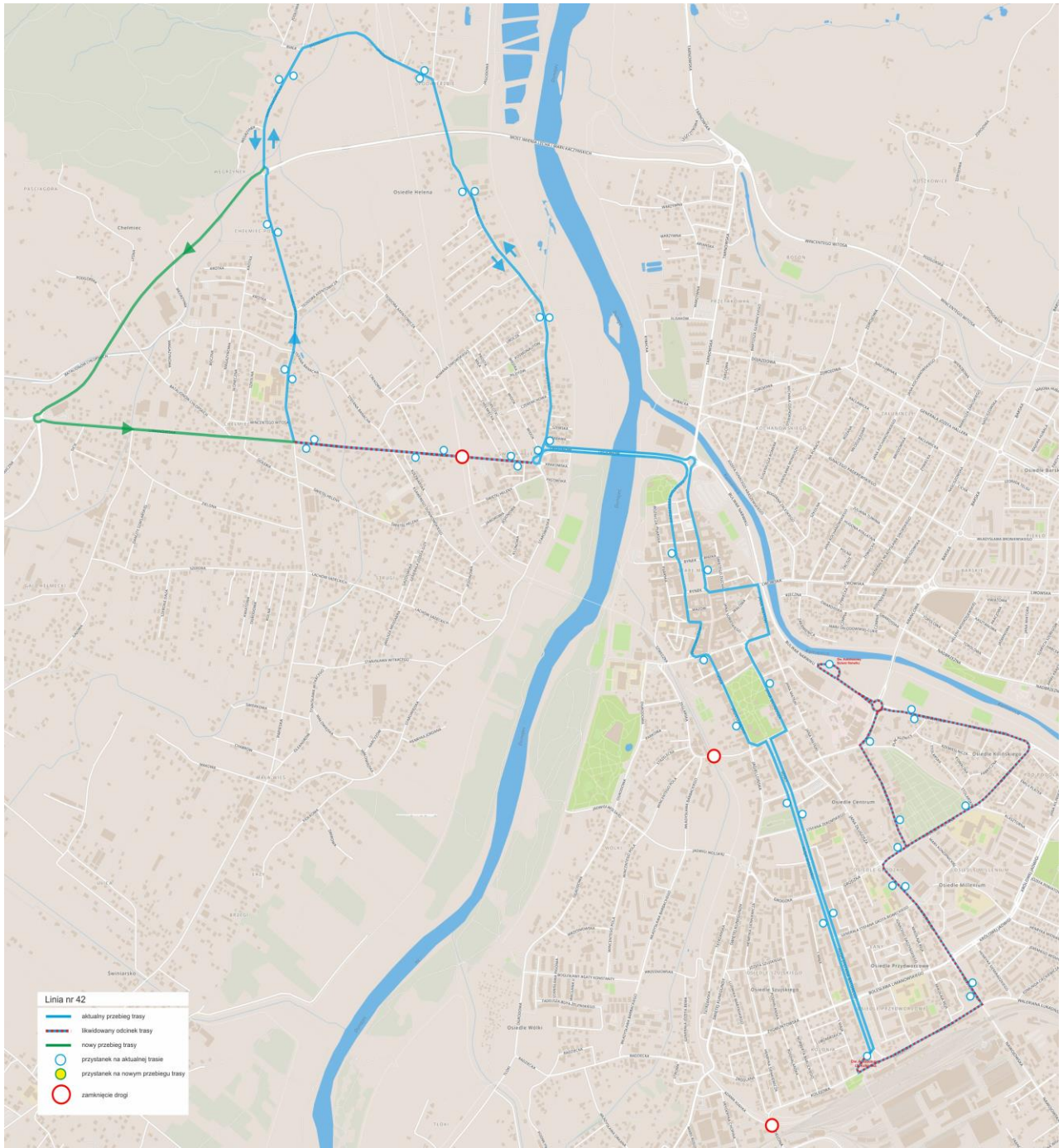


11. Linia 42:

Kursuje w pętli z pominięciem ul. Krakowskiej:

Przebieg trasy:

Dworzec MPK, Aleja Batorego, Aleja Wolności, Długosza, Matejki, Lwowska, Rynek, Legionów, **Dunajcowa, Jagodowa, Marcinkowicka, Obwodnica Chełmca, Limanowskiego (Chełmiec)**, Marcinkowicka, Jagodowa, Dunajcowa, Legionów, Kazmierza Wielkiego, Kościuszki, Jagiellońska, Aleja Wolności, Aleja Batorego, Dworzec MPK.



12. Linie 19, 33, 34, 39:

Linie kursują z pominięciem ul. Krakowskiej oraz ul. Papieskiej:
Przebieg trasy:

Dworzec MPK, Aleja Batorego, Grodzka, Rejtana, Husarska, Kilińskiego, Bulwar Narwiku, Legionów, **Starowiejska** i dalej własnymi trasami w kierunku Podegrodzia.

